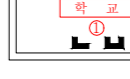
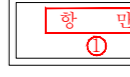
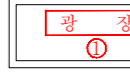
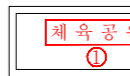
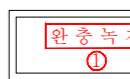

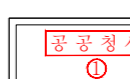
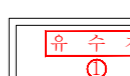


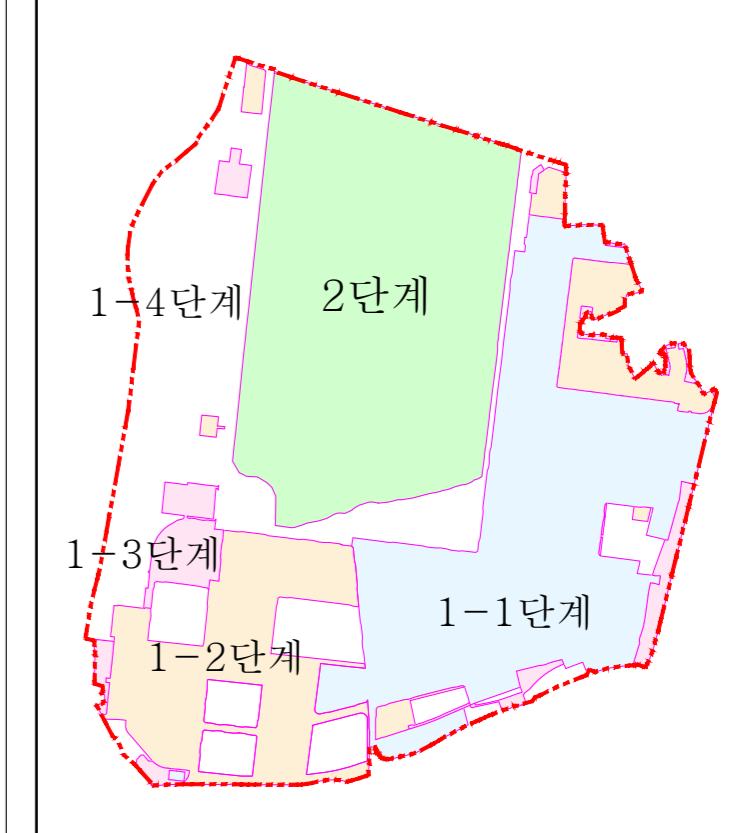
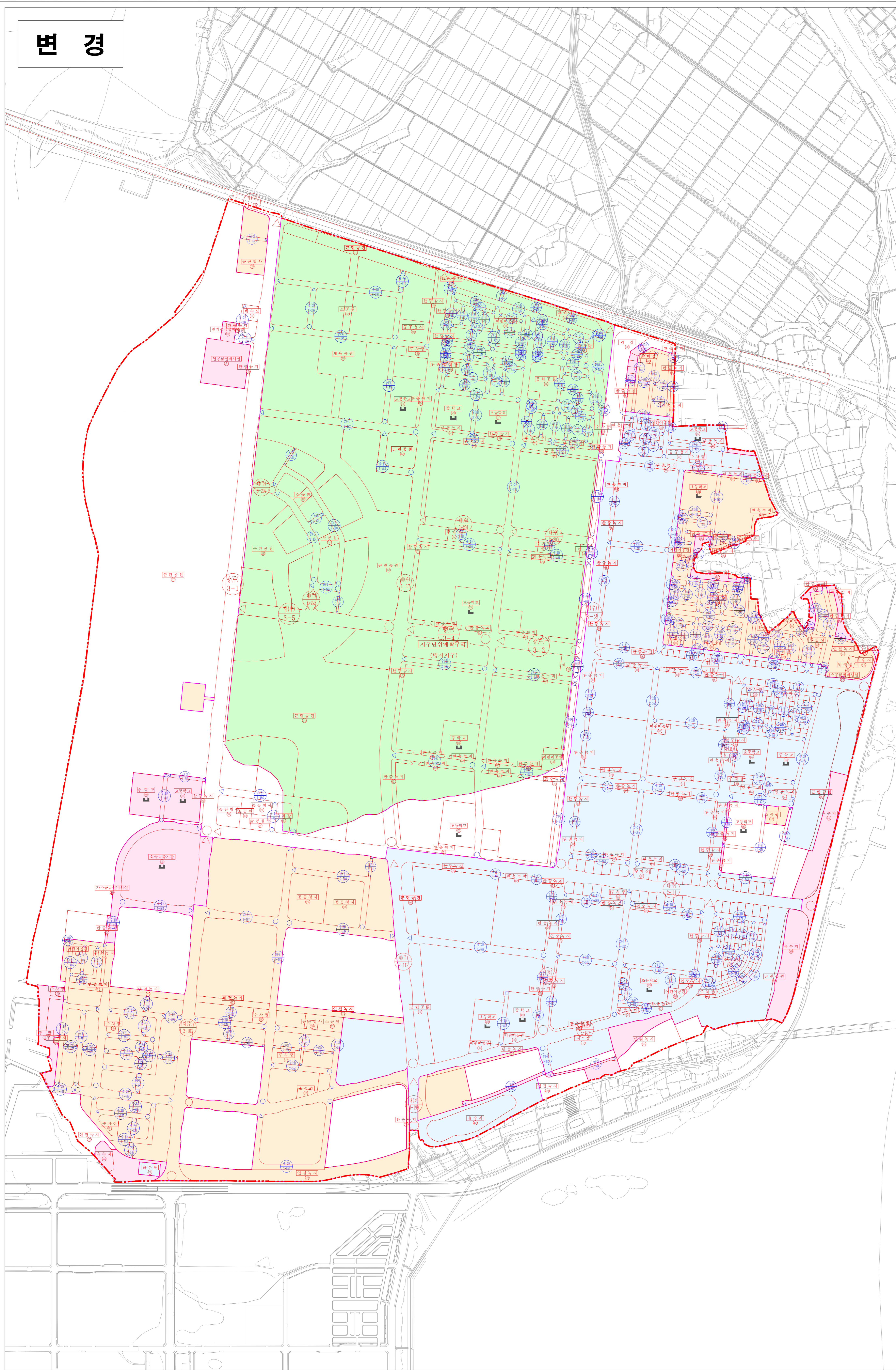


변경

부산·진해 경제자유구역 명지지구 지구단위계획(변경)

기반시설의 배치와 규모에 관한
도시관리계획 결정(변경)도

-  지구단위계획구역
-  교
-  대 로 이 상
-  중 로 이 하
-  주 차 장
-  향 만 장
-  광 장
-  근 름 공 원
-  어 린 이 공 원
-  소 공 원
-  문 화 공 원
-  체 육 공 원
-  연 결 녹 지
-  완 충 녹 지
-  열 공 급 설 비 시 설
-  전 기 공 급 설 비 시 설
-  가 스 공 급 설 비 시 설
-  시 장
-  공 공 청 사
-  유 수 지
-  방 수 설 비
-  하 수 도
-  1-1단계
-  1-2단계
-  1-3단계
-  1-4단계
-  2단계



Scale 1 : 5,000
0 100 200 400(m)